



Fundación
Charles Darwin
Foundation
GALAPAGOS



PORTALES DE DATOS ABIERTOS DE LA FUNDACIÓN CHARLES DARWIN

Francisco Martínez
Johny Mazón Redín
Noviembre 2022

Objetivo

- Identificar, recopilar y organizar información y datos actualizados, de carácter científico, que apunten a fortalecer la gestión y el manejo informado, participativo y sostenible de la Reserva de la Biosfera Galápagos.
- Integrar información preliminar y priorizada que permita fortalecer la gestión, el manejo participativo, el desarrollo humano y la toma de decisiones en Galápagos.





HOME NOSOTROS INVESTIGACIÓN DATAZONE BLOG VACANTES CONTRIBUYE

MENU

dataZone

dataZone



El dataZone es una colección de aplicaciones, accesible en línea y dentro de la Estación Científica Charles Darwin, que provee el acceso a toda la información científica almacenada en diversas bases de datos, producto de casi 60 años de investigación en las Islas Galápagos.

DataZone FCD

Colección de aplicaciones, accesible en línea y dentro de la Estación Científica Charles Darwin

El DataZone es una colección de aplicaciones, accesible en línea y dentro de la Estación Científica Charles Darwin, que provee el acceso a toda la información científica almacenada en diversas bases de datos, producto de casi 60 años de investigación en las Islas Galápagos.

Base de datos de Colecciones de Historia Natural

Las bases de datos de la Fundación Charles Darwin constituyen uno de los activos más valiosos que posee la institución. Una gran parte de las investigaciones realizadas desde sus inicios reposan en ellas.

La base de datos de Colecciones es el hogar digital de la Colección de Historia Natural de la Estación Científica Charles Darwin. Incluye registros físicos y observaciones de especies presentes en las islas y registros de especímenes de Galápagos almacenados en instituciones colaboradoras.

La información incluida en los registros contiene la descripción taxonómica al nivel más preciso posible, notas de colección, ubicación de colección e información ecológica.

[Descubre más acerca de las Colecciones de Historia Natural](#)

Lista de Especies de Galápagos

En la Lista de Especies de Galapagos compartimos abiertamente la información de nuestra base de datos de Colecciones de Historia Natural. En ella puedes buscar y visualizar información disponible sobre alrededor de 7000 especies que habitan las Islas Galápagos.



[Accede a la Lista de Especies de Galápagos](#)

También puedes descargar las [publicaciones anteriores de las listas de especies](#).

Base de datos de Colecciones de Historia Natural

Las Colecciones de Historia Natural de la Fundación Charles Darwin (FCD) alojan más de 100,000 especímenes de plantas, invertebrados terrestres, vertebrados y especies marinas. Estas corresponden a la muestra de especies endémicas e introducidas del Archipiélago de Galápagos más completa del mundo

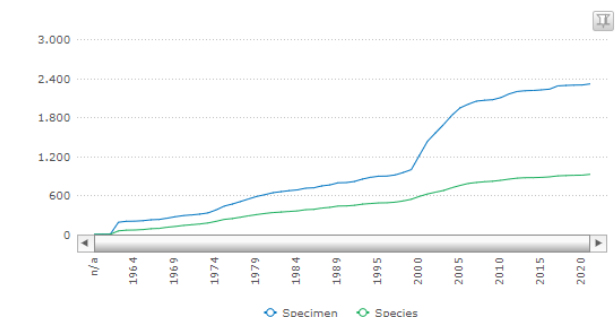
Nuestras colecciones de historia natural

Herbario

Colección de vertebrados

Colección de invertebrados terrestres

Colección de invertebrados marinos




Año	Especímenes (Specimen)	Especies (Species)
1964	100	50
1969	200	100
1974	300	150
1979	400	200
1984	500	250
1989	600	300
1995	700	350
2000	1000	400
2005	1800	600
2010	2000	700
2015	2200	800
2020	2400	1000

El nominativo Vertebrado proviene del vocablo latino vertebrātus, que se refiere a los organismos que poseen vértebras, las cuales, se encuentran a lo largo de la superficie dorsal del cuerpo desde la cabeza hasta la cola, formando el eje principal del esqueleto del cuerpo. Los Vertebrados que se encuentran en la VCCDRS son Actinopterygii y Chondrichthyes (Peces), Anfibios, Reptiles, Aves y Mamíferos.

Los especímenes de vertebrados han sido colectados y depositados en la VCCDRS desde el inicio del funcionamiento de la Fundación Charles Darwin en los años sesenta. En la actualidad son más de 2200 especímenes que tiene la colección, pertenecientes a 144 especies, siendo el 47% de todas las especies de vertebrados registrados en el archipiélago hasta la fecha. Especímenes muy interesantes como desde el pequeño pinzón cantor (*Certhidea* sp.) de 8 gramos de peso, hasta un esqueleto completo de una ballena de Bryde (*Balaenoptera edeni*) de 8 toneladas de peso, y organismos colectados hace más de un siglo, como el pachay (*Laterallus spilnotata*) se encuentran preservados en la VCCDRS.

En la actualidad, el incremento del número de especímenes en la colección ocurre cuando un organismo es encontrado muerto o herido, y este no puede ser rehabilitado. La colección deliberada de organismos enteros no está autorizada por la Dirección del Parque Nacional Galápagos y está prohibida la cacería como derecho de los animales, según la Constitución del Ecuador. Una vez que el individuo es colectado, el personal realiza una necropsia, toma de muestras genéticas e histopatológicas y continúa con el proceso de la taxidermia. Para el funcionamiento de la VCCDRS, la Dirección del Parque Nacional Galápagos (DPNG) emite cada año un permiso (Patente), que debe ser renovado anualmente, previo la presentación de un informe técnico.



Curador de vertebrados:
Miguel Pinto

Para buscar información sobre una especie, puedes ingresar su nombre común o su nombre científico, filtrar por categorías de riesgo de UICN, o generar un listado de todas las especies incluidas en una de nuestras Listas de Especies. Un click sobre el nombre de la especie te llevará a su página, donde podrás encontrar contenido sobre su ecología, distribución, y taxonomía, entre otros.



English [Done](#) [Suscríbete](#) [Contáctanos](#)

Fundación Charles Darwin Foundation GALAPAGOS

HOME NOSOTROS INVESTIGACIÓN DATAZONE BLOG VACANTES CONTRIBUYE MENU

Lista de Especies de Galápagos

dataZone / Lista de Especies de Galápagos

En nuestra Lista de Especies de Galápagos compartimos abiertamente la información ingresada a la base de datos de las Colecciones de Historia Natural de la Estación Científica Charles Darwin por investigadores de todo el mundo durante varias décadas.

Para buscar información sobre una especie, puedes ingresar su nombre común o su nombre científico, filtrar por categorías de riesgo de UICN, o generar un listado de todas las especies incluidas en una de nuestras Listas de Especies. Un click sobre el nombre de la especie te llevará a su página, donde podrás encontrar contenido sobre su ecología, distribución, y taxonomía, entre otros.

Busqueda por nombre de especie o familia Filtrar por Lista de Especies Filtrar por categoría UICN Filtrar por origen

La información contenida en estas páginas está en constante actualización. Trabajamos arduamente en mantener nuestra información precisa, pero si consideras que algún dato debe ser revisado favor escríbenos a datazone@fcdarwin.org.ec.

dataZone proporciona información que ayudará a cumplir las [Metas de Aichi para la Biodiversidad](#) adoptadas por las partes del Convenio sobre la Diversidad Biológica (SCBD, 2010).



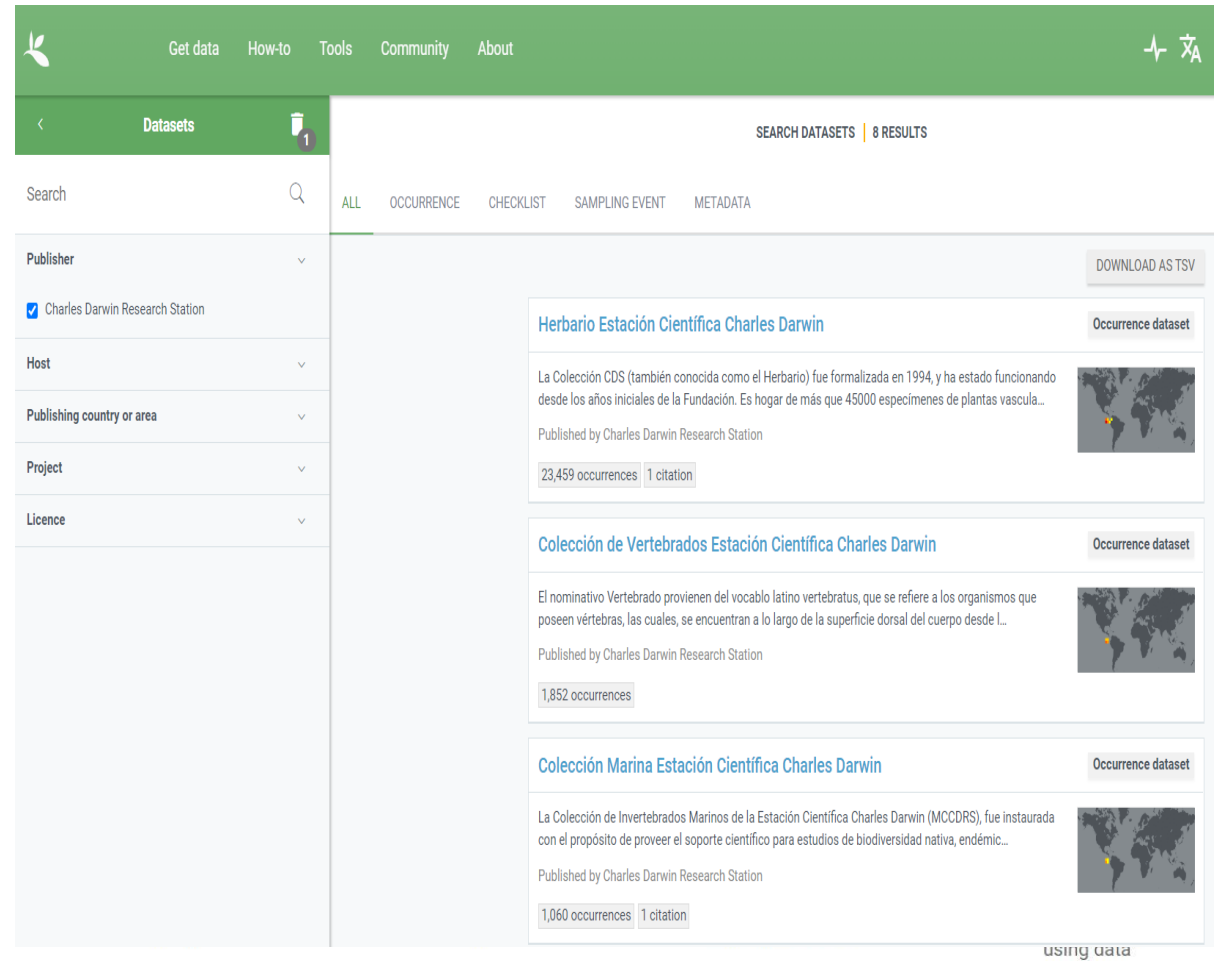
Datasets publicados 8

Hosted by Ministerio del Ambiente, Agua y Transición Ecológica – Ecuador:

- 3 Colecciones de historia natural (Vertebrados, Herbario, Marinos)

Hosted by Deep-sea OBIS node:

- 5 Macroinvertebrados



The screenshot shows the Darwin Core Datasets website interface. The top navigation bar includes links for 'Get data', 'How-to', 'Tools', 'Community', and 'About'. The main content area displays search results for datasets published by Charles Darwin Research Station. The results are filtered by 'Publisher' and show three datasets:

- Herbario Estación Científica Charles Darwin**: Occurrence dataset. Description: La Colección CDS (también conocida como el Herbario) fue formalizada en 1994, y ha estado funcionando desde los años iniciales de la Fundación. Es hogar de más que 45000 especímenes de plantas vascula... Published by Charles Darwin Research Station. 23,459 occurrences, 1 citation.
- Colección de Vertebrados Estación Científica Charles Darwin**: Occurrence dataset. Description: El nominativo Vertebrado proviene del vocablo latino vertebratus, que se refiere a los organismos que poseen vértebras, las cuales, se encuentran a lo largo de la superficie dorsal del cuerpo desde l... Published by Charles Darwin Research Station. 1,852 occurrences.
- Colección Marina Estación Científica Charles Darwin**: Occurrence dataset. Description: La Colección de Invertebrados Marinos de la Estación Científica Charles Darwin (MCCDRS), fue instaurada con el propósito de proveer el soporte científico para estudios de biodiversidad nativa, endémic... Published by Charles Darwin Research Station. 1,060 occurrences, 1 citation.

Each dataset entry includes a 'DOWNLOAD ASTSV' button and a small world map icon. The bottom right corner of the screenshot shows the text 'using data'.

Encontrarán:

- Ubicación de las estaciones meteorológicas
- Datos climatológicos históricos y actuales



También puedes descargar las publicaciones anteriores de las listas de especies.

Base de datos climatológicos

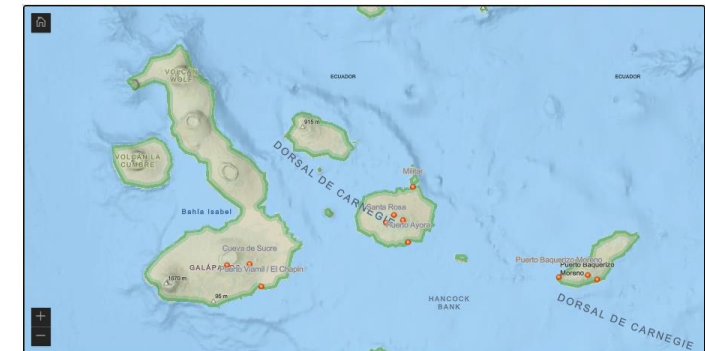
La base de datos climatológicos de la Fundación Charles Darwin permite visualizar y descargar los registros históricos de las estaciones meteorológicas activas en Santa Cruz, una en la parte alta de la isla (Bellavista) y la otra a nivel del mar

Visualiza nuestros datos climatológicos



Variables climáticas desde estaciones meteorológicas digitales Proyecto Darwin

Dinámica de las precipitaciones en transición: La fuente de agua para el archipiélago de Galápagos bajo el cambio climático.





Geoportal Externo FCD

Plataforma pública de geodatos de la Fundación Charles Darwin









Esta es la plataforma pública de geodatos de la Fundación Charles Darwin. Aquí puedes explorar y descargar información, descubrir aplicaciones, y fortalecer la resolución de temas locales importantes. Analiza y combina capas abiertas usando mapas, como también desarrollando nuevas aplicaciones

OpenGeoData FCD

Buscador de Datos

Story Maps


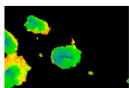
Estas Apps proveen herramientas de acceso simple para mejor entendimiento geográfico de las islas. Recomendamos visiten las aplicaciones aquí debajo para conocer realidades de Galápagos a través de herramientas prácticas.

 Reserva Marina Hermandad, Galápagos	 Pasado y presente de la conservación de las Islas Galápagos	 Cartografía Histórica y Toponimia de las Islas Galápagos.	 De volcanes a islas oceánicas.
 Galápagos promueve el uso sostenible del océano.	 A partir de geoinformación batimétrica se propone una clasificación a la RMG.	 ¿Dónde está y cuál es la biodiversidad más importante de las Islas Galápagos?	 Conoce características de la superficie de las islas, construye tu perfil de elevación.

OpenGeoData FCD





geoImages

Imágenes descargables sobre información geográfica de las Islas Galápagos.

 Mapa Poster de las islas ordenadas según su tamaño.	 Animación de la acumulación anual, 2001-2018, del Índice de Vegetación de Diferencia Normalizado (NDVI) que estima la cantidad, calidad y desarrollo de la vegetación con base a la medición de la intensidad de la radiación de ciertas bandas del espectro electromagnético.
--	---

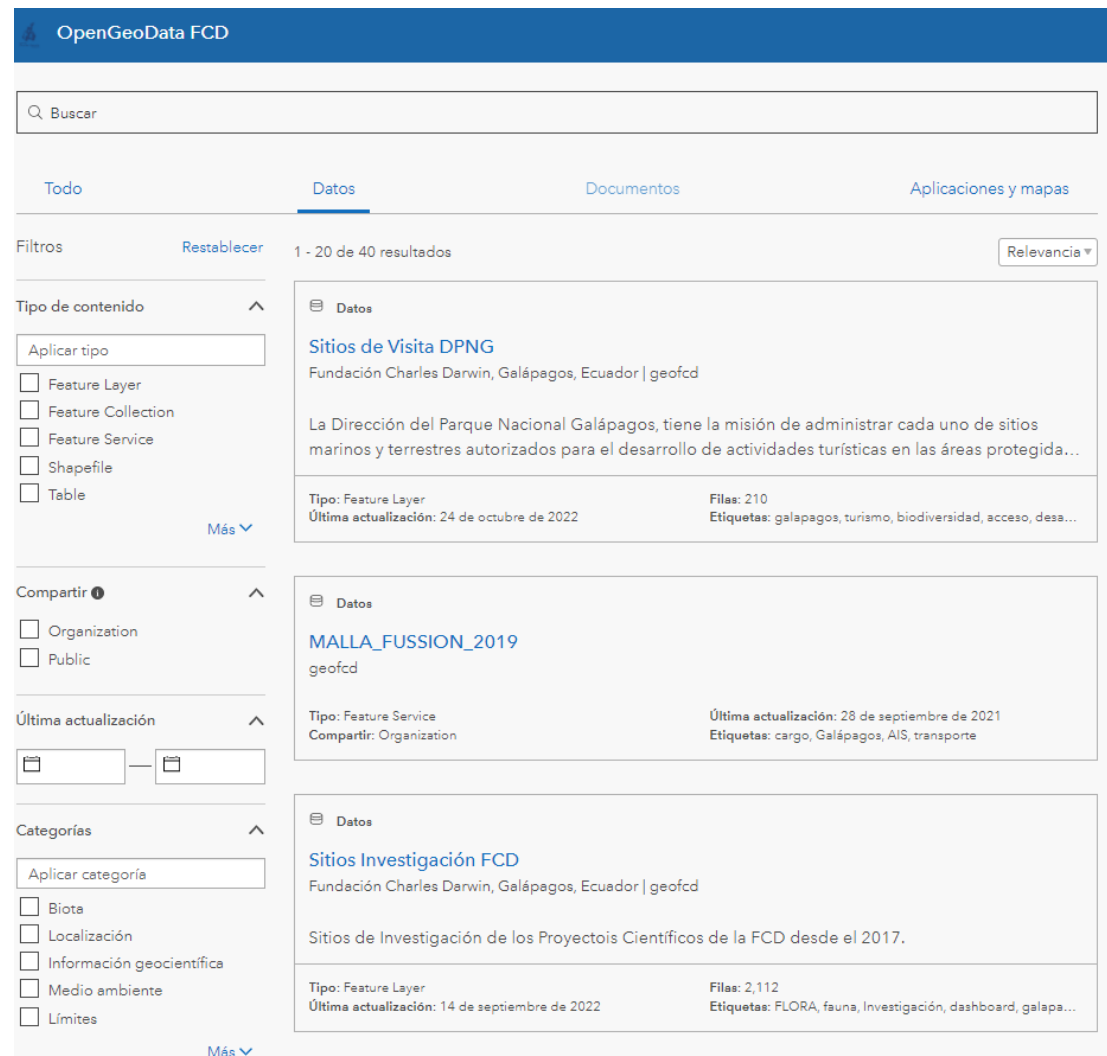
geoApps

Aplicaciones web que permiten al usuario realizar búsquedas georeferenciadas.

 Dashboard de los sitios de Investigación de los Proyectos de la FCD ¿Dónde ocurre la investigación de la FCD? Fuente: Dirección de Ciencias (BIFCD)	 Modelamiento de las zonas béticas de la Reserva Marina de Galápagos. Mapa base: batimetría GEBCO Fuente: batimetría GEBCO, FCD.	 Geoinformación sobre la superficie de las islas. Perfiles de elevación. Mapa base: ArcGIS Online Imagery, SRTM 30m Fuente: IGM, SRTM 1 Arc-Second Global, FCD.	 Toponimia (referencias geográficas) de todo el archipiélago. Mapa dinámico para buscar lugares por su nombre en las islas Mapa base: Openstreetmap con Leaflet. Fuente: IGM, DPNG, INOCAR, IOA, Open Street maps.
--	--	---	--

El GPE de alberga más de 76 archivos:

- 40 capas geográficas temáticas
- 26 aplicaciones y mapas
- 10 documentos



The screenshot shows the OpenGeoData FCD portal interface. At the top, there is a search bar labeled 'Buscar' and navigation tabs for 'Todo', 'Datos', 'Documentos', and 'Aplicaciones y mapas'. The 'Datos' tab is selected. Below the tabs, there are filter options: 'Filtros' with a 'Restablecer' button, '1 - 20 de 40 resultados', and a 'Relevancia' dropdown. The main content area displays three data items:

- Sitios de Visita DPNG**: Fundación Charles Darwin, Galápagos, Ecuador | geofcd. Descripción: La Dirección del Parque Nacional Galápagos, tiene la misión de administrar cada uno de sitios marinos y terrestres autorizados para el desarrollo de actividades turísticas en las áreas protegida... Tipo: Feature Layer. Última actualización: 24 de octubre de 2022. Filas: 210. Etiquetas: galapagos, turismo, biodiversidad, acceso, desa...
- MALLA_FUSSION_2019**: geofcd. Tipo: Feature Service. Compartir: Organization. Última actualización: 28 de septiembre de 2021. Etiquetas: cargo, Galápagos, AIS, transporte
- Sitios Investigación FCD**: Fundación Charles Darwin, Galápagos, Ecuador | geofcd. Descripción: Sitios de Investigación de los Proyectos Científicos de la FCD desde el 2017. Tipo: Feature Layer. Última actualización: 14 de septiembre de 2022. Filas: 2,112. Etiquetas: FLORA, fauna, Investigación, dashboard, galapa...

On the left side, there are filter sections for 'Tipo de contenido' (with checkboxes for Feature Layer, Feature Collection, Feature Service, Shapefile, Table), 'Compartir' (with checkboxes for Organization, Public), 'Última actualización' (with date range pickers), and 'Categorías' (with checkboxes for Biota, Localización, Información geocientífica, Medio ambiente, Límites).



Fundación
Charles Darwin
Foundation
GALAPAGOS



[Register](#) [Sign in](#)

Welcome to The Galapagos Islands
Geospatial Information System (GIS), Network and Library

Layers 49 Maps 13 Library 14 People Groups

[Get Started](#) [en](#) [fr](#)

Order by ▾

Galapagos-Geonode

Geospatial Information System (GIS), Network
and Library”

Objetivo General

Identificar, recopilar y organizar información y datos actualizados, de carácter científico, que apunten a fortalecer la gestión y el manejo informado, participativo y sostenible de la Reserva de la Biosfera Galápagos.

Objetivos específicos

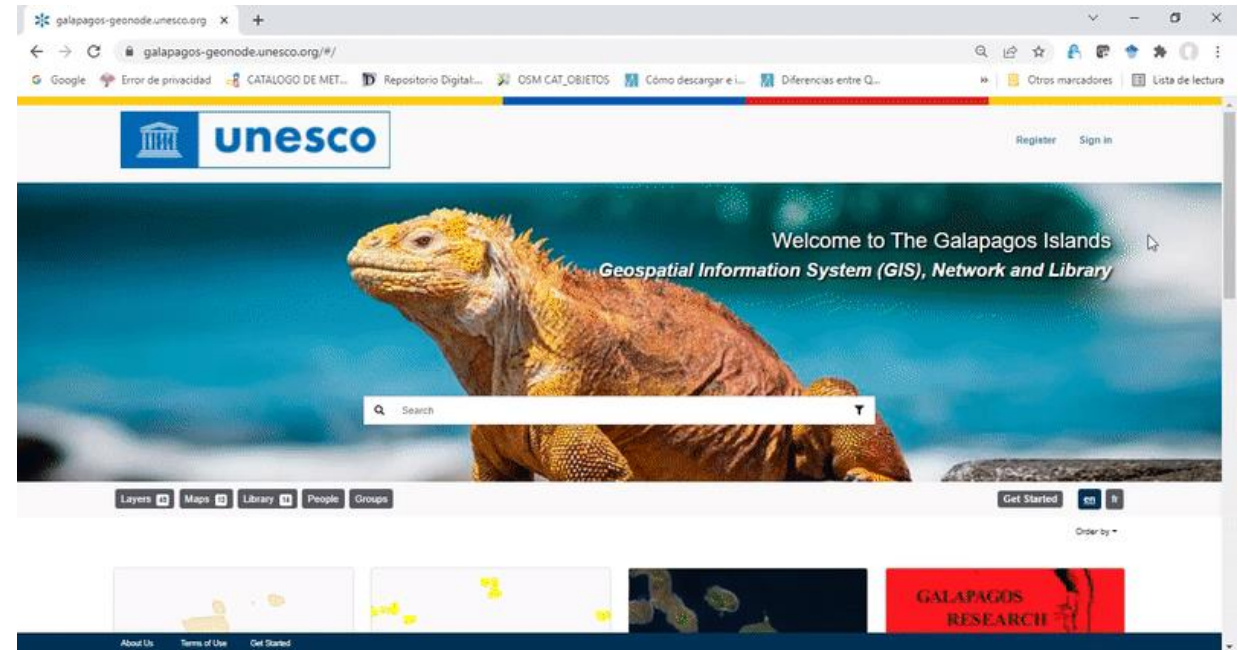
- Integrar información preliminar y priorizada que permita fortalecer la gestión, el manejo participativo, el desarrollo humano y la toma de decisiones en Galápagos.
- Implementar un proceso piloto de control basado en la ISO 19100 y sus estándares de calidad de información geográfica (metadatos, georreferenciación) para los datos utilizados de la Cartografía del Plan Galápagos 2030 (CGREG, 2020)



¿Qué es?

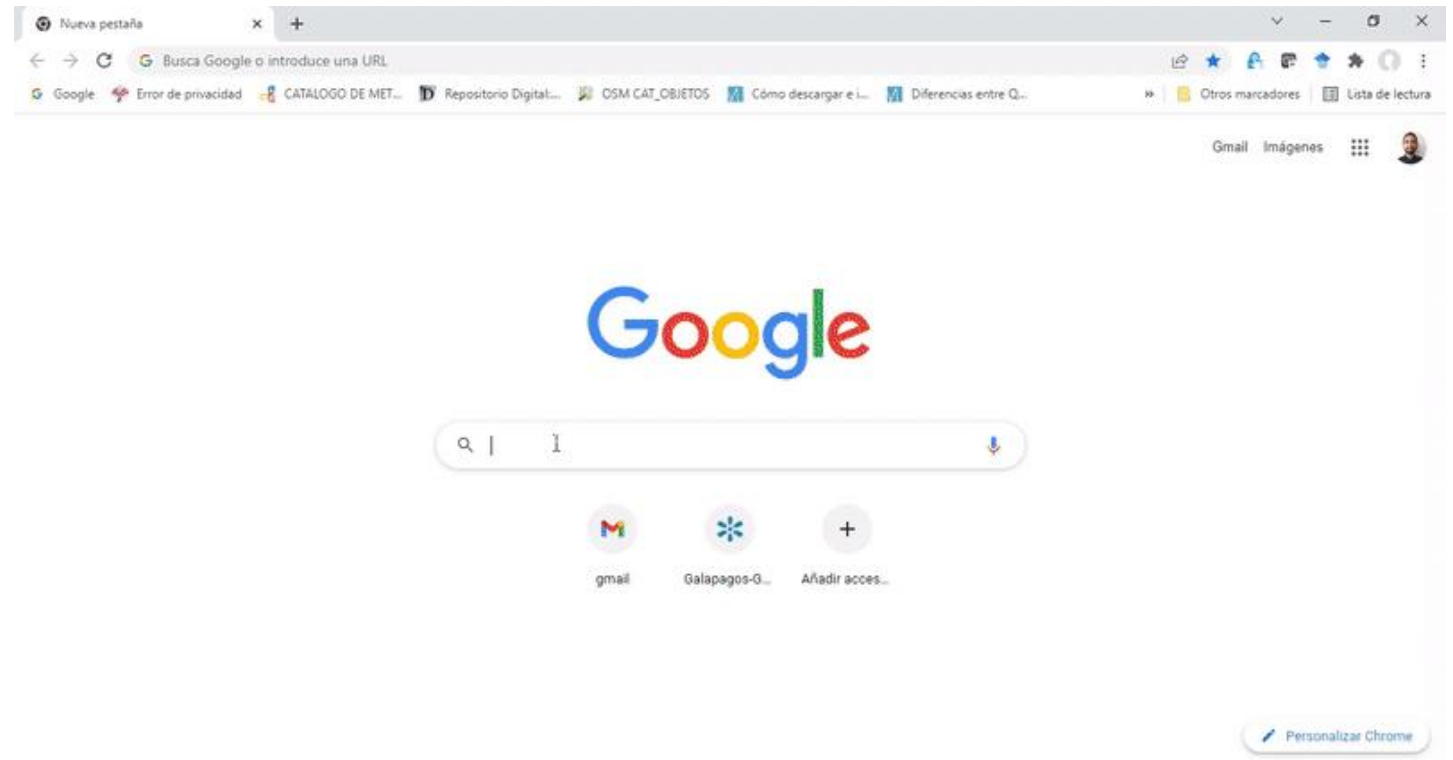
Es una plataforma en línea fácil de usar, participativa y de acceso abierto que ofrece datos e información geográfica y documental del Archipiélago.

Fomenta el intercambio de conocimientos y el acceso a la información, poniéndola a disposición de cualquier persona de forma gratuita.



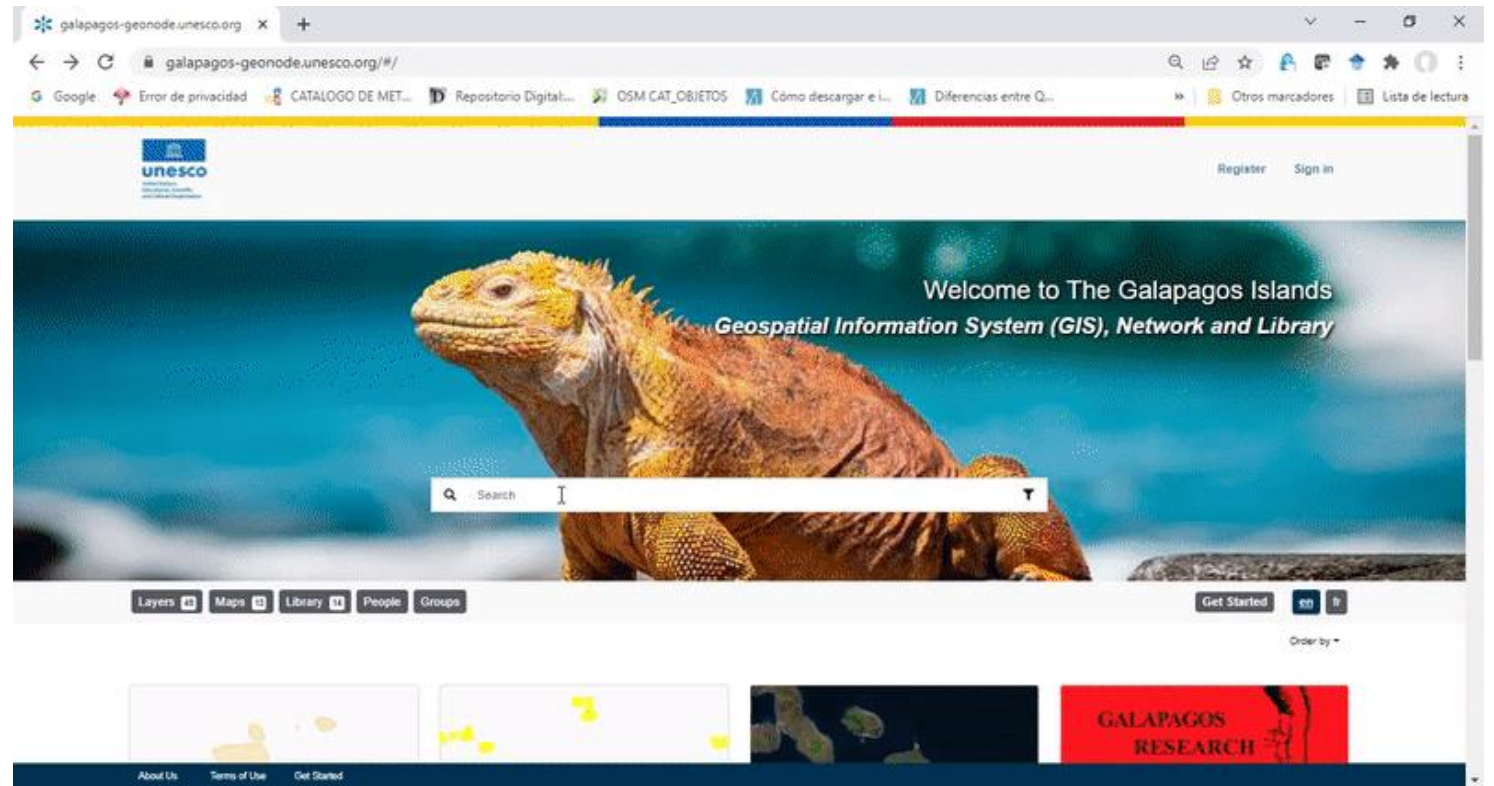
Ingreso a la plataforma

Mediante un navegador (Mozilla Firefox, Google Chrome e Internet Explorer) ingrese correctamente la dirección del Galapagos-Geonode <https://galapagos-geonode.unesco.org/#/>



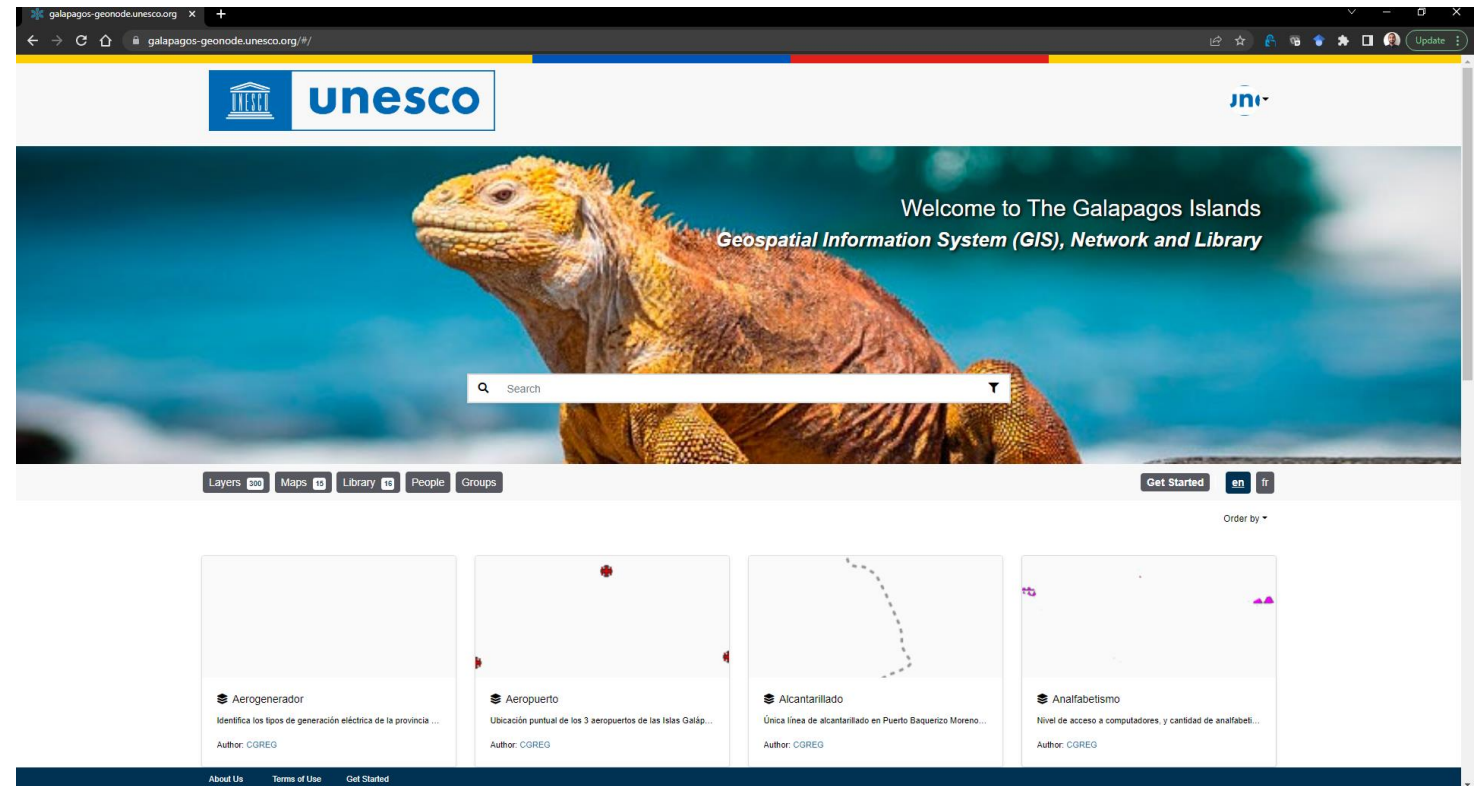
Búsqueda y uso de información

Los usuarios pueden utilizar diferentes rutas, filtros y funciones de búsqueda para encontrar información ya sean de capas, mapas y documentos. Para realizar una búsqueda más específica se puede escribir en el campo señalado.



Una vez encontrada la capa, el mapa o el documento de interés, puede hacer clic en él para acceder al contenido y su información relacionada.

Existe una sección de pestañas debajo del documento, donde primero puede ver la información sobre el documento, es decir, sus metadatos



The screenshot shows the website 'galapagos-geonode.unesco.org'. The header features the UNESCO logo and the text 'Welcome to The Galapagos Islands Geospatial Information System (GIS), Network and Library'. Below the header is a search bar and navigation tabs for 'Layers', 'Maps', 'Library', 'People', and 'Groups'. The main content area displays a grid of four items, each with a thumbnail and a title: 'Aerogenerador', 'Aeropuerto', 'Alcantarillado', and 'Analfabetismo'. Each item includes a brief description and the author 'CGREG'. The footer contains links for 'About Us', 'Terms of Use', and 'Get Started'.

Capas

- Consejo de Gobierno del Régimen Especial de Galápagos (51)
 - Plan Galápagos 2030
- Dirección del Parque Nacional Galápagos (2)
 - Sitios y RMG
- Fundación Charles Darwin (247)
 - Variables Ambientales



The screenshot shows the UNESCO 'Explora Capas' (Explore Layers) interface. At the top, there is a UNESCO logo and navigation links for 'CAPAS', 'MAPAS', 'LIBRARY', 'PERSONAS', and 'GRUPOS'. A search bar is located on the right. The main content area is titled 'Explora Capas' and features a 'Subir Capas' (Upload Layers) button.

On the left, there is a 'Selection' panel with the message 'No list items selected. Use the selection fields to add.' Below this is a 'Crear un mapa' (Create a map) button. A 'Filtros' (Filters) section includes a 'Borrar' (Clear) button and a list of filter categories: 'TEXTO', 'PALABRAS CLAVES', 'TIPO', 'CATEGORÍAS', 'RESPONSABLES', 'GRUPOS', 'CATEGORÍAS DE GRUPO', 'FECHA', 'REGIONES', and 'EXTENSIÓN'. A search bar is also present within the filters section.

The main area displays '300 Capas encontradas' (300 layers found). Two map results are shown:

- Result 1:** 'Sitios de Investigación Científica FCD'. The description states: 'El Dashboard de Monitoreo Científico de la FCD, está comprendido por una lista de selectores de proyectos según la categoría de la capa de proyectos, un indicador de la cantidad de sitios de investigación observados en pantalla, un gráfico estadístico, y un filtro para seleccionar los proyectos por espacio geográfico (isla), y por año. Una de las características que tiene este tipo de aplicación, permiten que las selecciones espaciales y de atributos aplicadas por el usuario, interactúen con los otros paneles que cuenta la aplicación. Finalmente, se alcanza esta aplicación web tipo cuadros de mando, explicada en el esquema de la Figura 1, donde se muestra un resumen ejecutivo geográfico de donde ocurre la investigación institucional, complementado por otras características de estos sitios.' Metadata: Fundación Charles Darwin, 20 Oct 2022, 13 views, 0 shares, 0 stars.
- Result 2:** 'Sitios de Visita DPNG'. The description states: 'La Dirección del Parque Nacional Galápagos, tiene la misión de administrar cada uno de sitios marinos y terrestres autorizados para el desarrollo de actividades turísticas en las áreas protegidas de Galápagos, mediante la implementación de mecanismos para su control y gestión a fin de dinamizar adecuadamente su funcionamiento. Actualmente este archipiélago cuenta con 210 sitios de visita distribuidos de la siguiente forma: 101 Sitios Marinos y 85 Sitios Terrestres, para las diferentes modalidades turísticas asignadas para esta actividad.' Metadata: Dirección del Parque Nacional Galápagos, 18 Oct 2022, 10 views, 0 shares, 0 stars.

Mapas

- Consejo de Gobierno del Régimen Especial de Galápagos (3)
 - Plan Galápagos 2030 - Temáticos
- Fundación Charles Darwin (12)
 - Temáticos



The screenshot shows the UNESCO Maps Explorer website. At the top, there is a navigation bar with the UNESCO logo, links for 'CAPAS', 'MAPAS', 'LIBRARY', 'PERSONAS', and 'GRUPOS', and buttons for 'REGISTRARSE' and 'INGRESAR'. A search bar is located on the right. The main content area is titled 'Explora Mapas' and includes a 'Crear Mapa' button. Below this, there are 'Filtros' (Filters) and 'Borrar' (Clear) options. The filters are categorized into 'TEXTO' (with a search bar), 'PALABRAS CLAVES' (Keywords), and 'CATEGORÍAS' (Categories). The categories listed are: Economy (2), Environment (4), Geoscientific Inform... (2), El Plan de Desarroll... (3), Society (2), and Transportation (1). There are also 'RESPONSABLES' (Responsible) filters for CGREG (3) and Fundación Charles Darwin (12), and 'GRUPOS' (Groups), 'CATEGORÍAS DE GRUPO' (Group Categories), 'FECHA' (Date), 'REGIONES' (Regions), and 'EXTENSIÓN' (Extension) filters. The search results show '15 Mapas encontrados' (15 maps found). Three map entries are visible: 1. 'Mapa de la Zonificación Marina y Terrestre del PNG - 2017' by Fundación Charles Darwin, dated 12 Jul 2022, with 35 views and 0 likes. 2. 'EL PLAN DE DESARROLLO SUSTENTABLE Y ORDENAMIENTO TERRITORIAL DEL RÉGIMEN ESPECIAL DE GALÁPAGOS (PLAN GALÁPAGOS 2030)' by CGREG, dated 17 Mar 2022, with 9 views and 0 likes. 3. 'MODELO TERRITORIAL DESEADO - PROVINCIAL' by CGREG, dated 8 Mar 2022, with 42 views and 0 likes. Each entry includes a thumbnail map, a title, a brief description, the author, date, view count, and a 'Ver Mapa' (View Map) link.

Librería

- Consejo de Gobierno del Régimen Especial de Galápagos (5)
 - Plan Galápagos 2030
- Fundación Charles Darwin (12)
 - Revista de Investigación de la FCD - Galapagos Research



The screenshot shows the UNESCO Explore Library interface. At the top, there is a navigation bar with the UNESCO logo, links for 'CAPAS', 'MAPAS', 'LIBRARY', 'PERSONAS', and 'GRUPOS', and buttons for 'REGISTRARSE' and 'INGRESAR'. A search bar is located on the right. Below the navigation bar, the main heading is 'Explore Library' with a 'Cargar Documentos' button. The search results are titled '16 Documentos encontrados'. On the left, there are filter panels for 'Filtros' (TEXTOS, PALABRAS CLAVES, DOCUMENT TYPE, CATEGORÍAS, RESPONSABLES, GRUPOS, CATEGORÍAS DE GRUPO, FECHA, REGIONES, EXTENSIÓN) and a search input field. The main content area displays two document cards. The first card is for 'Plan Galápagos 2030' with a thumbnail image of a coastal scene. The second card is for 'Galapagos Research Vol. 70, 2021' with a thumbnail image of the journal cover. The text for the first document reads: 'EL PLAN DE DESARROLLO SUSTENTABLE Y ORDENAMIENTO TERRITORIAL DEL RÉGIMEN ESPECIAL DE GALÁPAGOS (PLAN GALÁPAGOS 2030). PLAN_GPS2030_OPENDATA. Plan Galápagos 2030. El Plan de Desarrollo Sustentable y Ordenamiento Territorial del Régimen Especial de Galápagos (Plan Galápagos 2030) es un documento que ha sido co-construido con la comunidad. Nuestra inspiración fue siempre hacer un trabajo con la gente y para la gente. Aquí, hemos recogido las visiones compartidas de lo que queremos para Galápagos en los próximos 10 años. Hemos planteado cinco ámbitos: gobernanza, entorno, hábitat, comunidad y economía. Aquí están recogidos los capitales sociales, naturales y financieros que ofrecerán un trabajo sostenido durante la siguiente década.' The second document card shows a list of articles from the journal 'Galapagos Research'.

Geospatial Information System (GIS), Network and Library

Tiene como finalidad el intercambio de conocimientos, reunir información geográfica y cualquier otra publicación relacionada con el Archipiélago, en varios formatos. Ofrece diferentes conjuntos de información espacial (capas) que se pueden superponer para crear mapas personalizados. Además, es un centro de redes que conecta a varios actores locales y que promueve el intercambio de experiencias y pretende de alentar a los contribuyentes a compartir datos sobre la investigación realizada en las islas Galápagos.

Resumen:

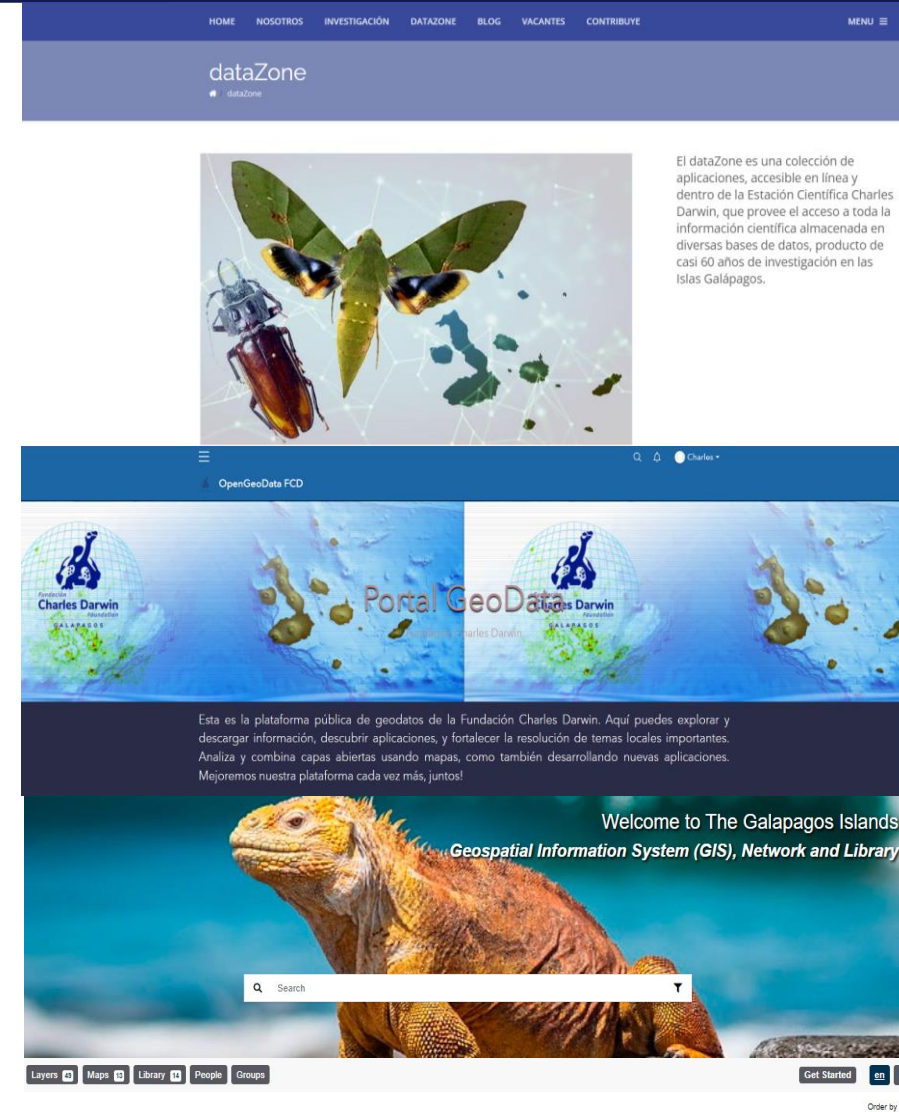
DataZone FCD

(<https://www.darwinfoundation.org/es/datazone>):

- Colecciones de Historia Natural (<https://www.darwinfoundation.org/es/nosotros/eccd/colecciones>)
- Lista de Especies de Galápagos (<https://www.darwinfoundation.org/es/datazone/checklist>)
- Base de Datos Climatológicos (<https://www.darwinfoundation.org/es/datazone/clima>)
- Geoportal Externo (<https://geodata-fcdgps.opendata.arcgis.com/>)

Galápagos Geonode

- Datos, documentos y archivos de diferentes instituciones que generan información geoespacial dentro del Archipiélago (<https://galapagos-geonode.unesco.org/#/>)



The image shows two screenshots of web portals. The top screenshot is the 'dataZone' website, featuring a navigation menu with 'HOME', 'NOSOTROS', 'INVESTIGACIÓN', 'DATAZONE', 'BLOG', 'VACANTES', and 'CONTRIBUYE'. The main content area includes a header with 'dataZone' and a sub-header 'dataZone'. Below this is a large image of a green moth and a brown beetle on a leaf, with a map of the Galapagos Islands overlaid. To the right of the image is a text block: 'El dataZone es una colección de aplicaciones, accesible en línea y dentro de la Estación Científica Charles Darwin, que provee el acceso a toda la información científica almacenada en diversas bases de datos, producto de casi 60 años de investigación en las Islas Galápagos.' The bottom screenshot is the 'OpenGeoData FCD' portal, which has a blue header with 'OpenGeoData FCD' and a search icon. The main content area features a large image of the Galapagos Islands with the text 'Portal GeoData Charles Darwin' overlaid. Below the image is a text block: 'Esta es la plataforma pública de geodatos de la Fundación Charles Darwin. Aquí puedes explorar y descargar información, descubrir aplicaciones, y fortalecer la resolución de temas locales importantes. Analiza y combina capas abiertas usando mapas, como también desarrollando nuevas aplicaciones. Mejoremos nuestra plataforma cada vez más, juntos!' At the bottom of the page, there is a search bar and a navigation menu with 'Layers', 'Maps', 'Library', 'People', and 'Groups'. The footer includes 'Welcome to The Galapagos Islands Geospatial Information System (GIS), Network and Library' and 'Order by'.

CURRENT DONORS





Fundación
Charles Darwin
Foundation
GALAPAGOS

Thank you! ¡Gracias!

www.darwinfoundation.org

[cds@fcdarwin.org.ec](mailto:cdrs@fcdarwin.org.ec)

Puerto Ayora, Santa Cruz, Galápagos, Ecuador.

The "Charles Darwin Foundation for the Galapagos Islands", in French "Fondation Charles Darwin pour les îles Galapagos", Association Internationale Sans But Lucratif (AISBL), has its registered office located at Chaussée de la Hulpe 177 Bte 20 (rez) - 1170 Brussels, Belgium, and is registered under the trade registry of Brussels under the number 0409.359.103.